

Выписка из Единого государственного реестра недвижимости об основных характеристиках и зарегистрированных правах на объект недвижимости
Сведения об основных характеристиках объекта недвижимости

В Единый государственный реестр недвижимости внесены следующие сведения:

Помещение			
<small>(вид объекта недвижимости)</small>			
Лист №	Раздела 1	Всего листов раздела 1 :	Всего разделов:
11.09.2019			
Кадастровый номер:		46:16:090201:984	

Номер кадастрового квартала:	46:16:090201
Дата присвоения кадастрового номера:	04.02.2019
Ранее присвоенный государственный учетный номер:	данные отсутствуют
Адрес:	Курская область, Обоянский район, с. Зорино, ул. Октябрьская, д. 106
Площадь, м²:	214,8
Наименование:	Нежилое помещение
Назначение:	Нежилое помещение
Номер этажа, на котором расположено помещение, машино-место:	Этаж № 1
Этаж этого помещения:	данные отсутствуют
Кадастровая стоимость (руб.):	1460414,46
Кадастровые номера иных объектов недвижимости, в пределах которых расположен объект недвижимости:	46:16:090201:981
Виды разрешенного использования:	данные отсутствуют
Сведения об отнесении жилого помещения к определенному виду жилых помещений специализированного жилищного фонда, к жилым помещениям наемного дома социального использования или наемного дома коммерческого использования:	данные отсутствуют
Статус записи об объекте недвижимости):	Сведения об объекте недвижимости имеют статус "актуальные"
Особые отметки:	541 144 12.12.2018
Получатель выписки:	Муниципальное бюджетное дошкольное образовательное учреждение "Зоринский детский сад"

Государственный регистратор прав <small>(полное наименование должности)</small>	Ю.А. Угримова <small>(инициалы, фамилия)</small>
--	---



Помещение			
(вид объекта недвижимости)			
Лист №	Раздела <u>2</u>	Всего листов раздела <u>2</u> :	Всего разделов: _____
11.09.2019		Всего листов выписки: _____	
Кадастровый номер:		46:16:090201:984	

1. Правообладатель (правообладатели):	1.1. Муниципальное бюджетное дошкольное образовательное учреждение "Зоринский детский сад". ИНН 4616006342. ОГРН 1044613000794.
2. Вид, номер и дата государственной регистрации права:	2.1. оперативное управление, 46:16:090201:984-46/017/2019-4, 11.09.2019 г.
3. Документы-основания:	3.1. Постановление Администрации Обоянского района Курской области №604 от 19.08.2019 г.
4. Ограничение прав и обременение объекта недвижимости:	не зарегистрировано
5. Сведения о наличии решения об изъятии объекта недвижимости для государственных и муниципальных нужд:	данные отсутствуют
6. Сведения об осуществлении государственной регистрации прав без необходимого в силу закона согласия третьего лица, органа:	данные отсутствуют


Государственный регистратор прав	Ю.А. Угимова
(подпись государственного регистратора прав)	(инициалы, фамилия)



Помещение
План расположения помещения, машино-места на этаже (плане этажа)

Помещение			
Лист №	Раздела <u>5</u>	(вид объекта недвижимости)	
<u>11.09.2019</u>	Всего листов раздела <u>5</u> :	Всего разделов: _____	Всего листов выписки: _____
Кадастровый номер:		<u>46:16:090201:984</u>	

Номер этажа (этажей): Этаж № 1



Масштаб 1:	100
------------	-----


Государственный регистратор прав	И.А. Угримова
(полное наименование должности)	(инициалы, фамилия)



Выписка из Единого государственного реестра недвижимости об основных характеристиках и зарегистрированных правах на объект недвижимости
Сведения об основных характеристиках объекта недвижимости

В Единый государственный реестр недвижимости внесены следующие сведения:

Земельный участок			
<small>(вид объекта недвижимости)</small>			
Лист № _____ Раздела <u>1</u>	Всего листов раздела <u>1</u> : _____	Всего разделов: _____	Всего листов выписки: _____
08.07.2019			
Кадастровый номер:		46:16:090202:470	
Номер кадастрового квартала:	46:16:090202		
Дата присвоения кадастрового номера:	13.03.2019		
Ранее присвоенный государственный учетный номер:	данные отсутствуют		
Адрес:	Курская область, Обоянский район, Зоринский сельсовет, с. Зорино, ул. Октябрьская, д. 106		
Площадь:	4323 +/- 23 кв. м		
Кадастровая стоимость, руб.:	1462341.21		
Кадастровые номера расположенных в пределах земельного участка объектов недвижимости:	46:16:090201:981, 46:16:000000:437		
Категория земель:	Земли населённых пунктов		
Виды разрешенного использования:	дошкольное, начальное и среднее общее образование		
Статус записи об объекте недвижимости:	Сведения об объекте недвижимости имеют статус "актуальные"		
Особые отметки:	Администрация Обоянского района 541 144 12.12.2018 Образование земельного участка		
Получатель выписки:	Муниципальное бюджетное дошкольное образовательное учреждение "Зоринский детский сад"		
Государственный регистратор прав <small>(полное наименование должности)</small>		Е.А.Переверзева <small>(инициалы фамилии)</small>	



Выписка из Единого государственного реестра недвижимости об основных характеристиках и зарегистрированных правах на объект недвижимости
Сведения о зарегистрированных правах на объект недвижимости

Земельный участок			
<small>(вид объекта недвижимости)</small>			
Лист № _____	Раздела <u>2</u>	Всего листов раздела <u>2</u> : _____	Всего разделов: _____
08.07.2019		Всего листов выписки: _____	
Кадастровый номер:		46:16:090202:470	

1. Правообладатель (правообладатели):	1.1. Муниципальное бюджетное дошкольное образовательное учреждение "Зоринский детский сад". ИНН 4616006342. ОГРН 1044613000794.
2. Вид, номер и дата государственной регистрации права:	2.1. постоянное (бессрочное) пользование: 1/2, 46:16:090202:470-46/017/2019-1, 08.07.2019 г.
3. Документы-основания:	3.1. Постановление от 20.06.2019г. №423 о внесении изменений в постановление Администрации Обоянского района №375 от 31.05.2019 г. Орган выдачи: Администрация Обоянского района Курской области; Постановление №375 от 31.05.2019 г. Орган выдачи: Администрация Обоянского района Курской области.
4. Ограничение прав и обременение объекта недвижимости:	не зарегистрировано
5. Сведения о наличии решения об изъятии объекта недвижимости для государственных и муниципальных нужд	данные отсутствуют
6. Сведения об осуществлении государственной регистрации прав без необходимого в силу закона согласия третьего лица, органа:	данные отсутствуют


Государственный регистратор прав <small>(полное наименование должности)</small>	Е.А.Переверзева <small>(инициалы, фамилия)</small>
--	---



Выписка из Единого государственного реестра недвижимости об основных характеристиках и зарегистрированных правах на объект недвижимости
Описание местоположения земельного участка

Земельный участок			
(вид объекта недвижимости)			
Лист №	Раздела 3	Всего листов раздела 3 :	Всего разделов:
08.07.2019			
Кадастровый номер:		46:16:090202:470	

План (чертеж, схема) земельного участка:



46:16:090202:470

Масштаб 1:	Условные обозначения
------------	----------------------

Государственный регистратор прав <small>(полное наименование должности)</small>		Е.А.Перверзева <small>(инициалы фамилии)</small>
--	--	---

